
	DENOMINAZIONE	3° RALLY STORICO CITTA' DI AREZZO CRETE SENESI E VALTIBERINA	
	LUOGO E DATA	AREZZO 7-8-9 AGOSTO 2020	
	ORGANIZZATORE	A.S.D. VALTIBERINA MOTORSPORT	
	TIPOLOGIA	RALLY STORICO	
	CALENDARIO	NAZIONALE	
	VALIDITA'	CIRTS – TER HISTORIC	

Arezzo	Data: 6 AGOSTO 2020	Doc.: 1.2	Ore: 18,00
Oggetto	CIRCOLARE INFORMATIVA N. 2		
Da	Direttore di Gara		
A	Tutti i Concorrenti e Conduuttori, Commissari Sportivi, Ufficiali di Gara.		

In applicazione del CODE all'art. 3.6, del RSN art. 57, a completamento del Regolamento Particolare di Gara approvato dall'ACI – DSA in data 22/07/2020 con numero AS 39/2020, si comunica quanto segue:

3.1 CARATTERISTICHE DEL PERCORSO

Causa problema tecnico relativo alla circolazione su Corso Italia ad Arezzo il percorso del Settore tra il CO4 e CO4A è modificato dal box 52 pagina 80 al box 67 pagina 83 del Road Book come descritto nell'Allegato 1 (nr. 3 pagine)

- Nuova lunghezza del Settore CO4 - CO4A: ~~70,92~~ **69,30 km**
- Tempo Imposto: **01:30**
- Nuova Media: ~~47,3~~ **46,2 km/h**


Visto il Provvedimento di Valutazione di Incidenza Ambientale rilasciato dal Settore Tutela della Natura e del Mare – Regione Toscana emesso in data 6 agosto 2020, per il regolare svolgimento delle Prove Speciali "Alpe di Poti 1-2-3", vengono introdotte ed ubicate nr. 4 chicane e un rallentamento così come descritto nell'Allegato 2 (nr. 1 pagina). Per evidenziare l'ubicazione esatta delle chicane, per le ricognizioni, saranno posizionati i cartelli 150m - 100m - 50m.

Si allega la nuova Tabella Distanze e Tempi con la ridenominazione del CO 4E e non 4F.

Si annulla il CO 7C. Il rally terminerà al CO TB Riordino OUT (Arrivo).

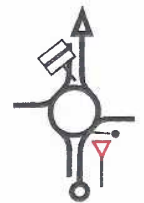
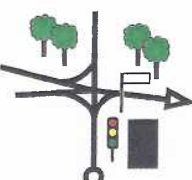

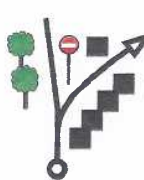

Al CO 7B tutti i Concorrenti devono restare a disposizione e seguire le istruzioni dei Commissari di percorso.

Il Direttore di Gara







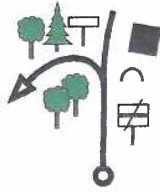






ALLEGATO 1

CO 4	TORRE A CASTELLO	Distanza	Tappa
CO 4A	PONTE A CHIANI PA IN	69,30	Sezione 2
Settore 7		Media 46,2	Tempo Imposto 1h 30'

DISTANZE		Direzione	A T	Informazioni	Distanza Regress.
Progr.	Parziale				
59,44	0,23	 51		<div style="border: 1px solid black; padding: 2px; display: inline-block;">centro ● →</div> <div style="border: 1px solid black; padding: 2px; display: inline-block;">municipio →</div>	9,86
60,31	0,87	 52		(Viale Signorelli)	8,99
60,63	0,32	 53		<div style="border: 1px solid black; padding: 2px; display: inline-block;">← municipio</div> <div style="border: 1px solid black; padding: 2px; display: inline-block;">← tribunale</div>	8,67
60,72	0,09	 54			8,58
60,86	0,14	 55			8,44

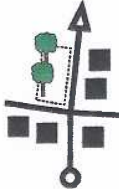

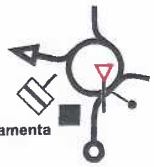

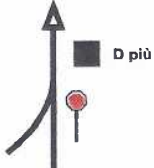
0,13

CO 4	TORRE A CASTELLO	Distanza	Tappa
CO 4A	PONTE A CHIANI PA IN	69,30	Sezione 2
Settore		Media	Tempo Imposto
7		46,2	1h 30'

DISTANZE		Direzione	A T	Informazioni	Distanza Regress.
Progr.	Parziale				
60,99	0,13			(Viale Matteotti)	8,31
61,11	0,12			 	8,19
61,27	0,16			  	8,03
62,02	0,75			 (Piazza della Libertà)	7,28
62,14	0,12			(Via di Sasso Verde)	7,16

0,14

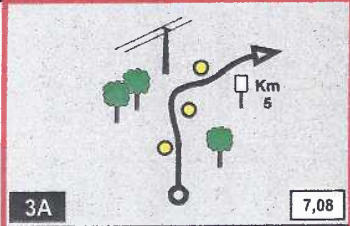
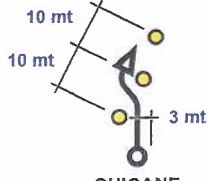

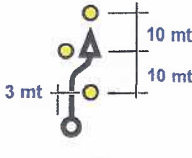

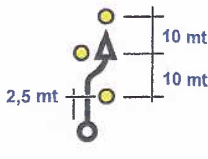
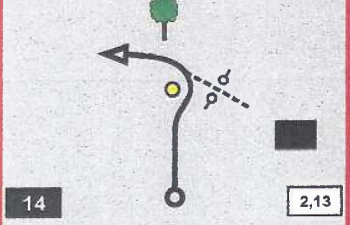
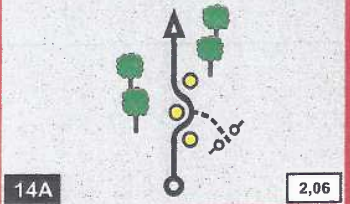
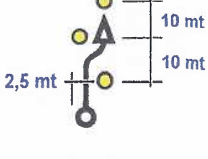
CO 4	TORRE A CASTELLO	Distanza	Tappa
CO 4A	PONTE A CHIANI PA IN	69,30	Sezione 2
Settore 7		Media 46,2	Tempo Imposto 1h 30'

DISTANZE		Direzione	A T	Informazioni	Distanza Regress.
Progr.	Parziale				
62,28	0,14	 61		(Piazza S. Domenico)	7,02
62,68	0,40	 62		(Porta S. Clemente)	6,62
62,80	0,12	 63		<div style="background-color: #4CAF50; color: white; padding: 2px; display: inline-block;">autostrada →</div> <div style="background-color: #2196F3; color: white; padding: 2px; display: inline-block;">tutte le direzioni →</div>	6,50
62,92	! 0,12	 64		<div style="background-color: #4CAF50; color: white; padding: 2px; display: inline-block;">autostrada →</div> <div style="background-color: #2196F3; color: white; padding: 2px; display: inline-block;">tutte le direzioni →</div>	6,38
63,52	! 0,60	 65		<div style="background-color: #E57373; color: white; padding: 2px; display: inline-block;">Box 67</div>	5,78

0,26

ALLEGATO 2

CO	SAN POLO	Distanza	Tappa
CO	MOTINA R IN	27,54	Sezione
Settore	PS <i>Alpe di Poti</i>	Km 12,06	Tempo Imposto 42'
		Media	
		39,3	

Distanze		Direzione	A	Informazioni	Distanza Regress.
Progr.	Parziale				
4,98			7,08		22,56
7,40	2,42		4,66		20,14
8,50	1,10		3,56		19,04
9,93	1,43		2,13	RALLENTAMENTO	17,61
10,00	0,07		2,06		17,54

1,44

14° RALLY CITTA' DI AREZZO - VALTIBERINA

Sabato 08 Agosto 2020

Settore	CO	Località	Km			Tempo Imposto	Media	1a Vettura
			PS	TR	TOT			
	0	Asciano - Stadio (Partenza)						14:30
1	ZR 1	ZONA RIFORNIMENTO - Asciano Stadio	16,91	44,00	60,91	Distanza Prossima ZR		
	1	Torrente Biena		20,32	20,32	00:30	40,6	15:00
2	PS 1	S. Martino in Grania 1	5,95			00:04		15:04
	2	Torre a Castello		20,19	26,14	00:35	44,8	15:39
3	PS 2	Monte S. Marie 1	10,96			00:04		15:43
	2A	R IN		3,49	14,45	00:20	43,3	16:03
4		RIORDINO - Asciano Stadio				01:20		
	2B	R OUT						17:23
5	ZR 2	ZONA RIFORNIMENTO - Asciano Stadio	16,91	100,01	116,92	Distanza Prossima ZR		
	3	Torrente Biena		20,32	20,32	00:37	33,0	18:00
6	PS 3	S. Martino in Grania 2	5,95			00:04		18:04
	4	Torre a Castello		20,19	26,14	00:35	44,8	18:39
7	PS 4	Monte S. Marie 2	10,96			00:04		18:43
	CT 1	Asciano - C.so Matteotti						
	CT 2	Arezzo - Duomo						
	4A	PA IN - Via Enrico Lancel		58,34	69,30	01:30	46,2	20:13
8	A	PARCO ASSISTENZA - Ponte a Chiani	33,82	142,85	176,67	00:45		
9	4B	PA OUT						20:58
	4C	R IN - Via Giacomo Konz		1,16	1,16	00:02	34,8	21:00
10		RIORDINO - Ponte a Chiani				11:00		

Vers. C.I. VT20

0805

	1a Vettura	n° PS	% PS	Km PS	Km TR	Tot Km	Alba - Tramonto
08 Agosto	14h30 - 21h00	4	19,0%	33,82	144,01	177,83	06h05 - 20h25
09 Agosto	08h00 - 16h00	3	16,0%	36,18	189,90	226,08	
TOTALI		7	17,3%	70,00	333,91	403,91	

14° RALLY CITTA' DI AREZZO - VALTIBERINA

Domenica 09 Agosto 2020

Settore	CO	Località	Km			Tempo Imposto	Media	1a Vettura
	PS		PS	TR	TOT			
11	4D	R OUT / PA IN - Via Giacomo Konz						08:00
	B	PARCO ASSISTENZA - Ponte a Chiani			1,16	1,16	00:15	
12	4E	PA OUT						08:15
	ZR 3	ZONA RIFORNIMENTO - Ponte a Chiani			12,06	72,25	84,31	Distanza Prossima ZR
13	5	San Polo		14,23	14,23	00:25	34,2	08:40
	PS 5	Alpe di Poti 1		12,06		00:04		08:44
14	CT 3	Anghiari - Le Logge						
	5A	R IN		15,48	27,54	00:42	39,3	09:26
14	RIORDINO - Motina						00:15	
15	5B	R OUT						09:41
	5C	PA IN		42,54	42,54	00:52	49,1	10:33
16	C	PARCO ASSISTENZA - Ponte a Chiani			12,06	72,25	84,31	00:45
17	5D	PA OUT						11:18
	ZR 4	ZONA RIFORNIMENTO - Ponte a Chiani			12,06	72,25	84,31	Distanza Prossima ZR
18	6	San Polo		14,23	14,23	00:25	34,2	11:43
	PS 6	Alpe di Poti 2		12,06		00:04		11:47
19	CT 4	Anghiari - Le Logge						
	6A	R IN		15,48	27,54	00:42	39,3	12:29
19	RIORDINO - Motina						00:15	
20	6B	R OUT						12:44
	6C	PA IN		42,54	42,54	00:52	49,1	13:36
21	D	PARCO ASSISTENZA - Ponte a Chiani			12,06	72,25	84,31	00:45
22	6D	PA OUT						14:21
	ZR 5	ZONA RIFORNIMENTO - Ponte a Chiani			12,06	45,40	57,46	Distanza per l'Arrivo
23	7	San Polo		14,23	14,23	00:25	34,2	14:46
	PS 7	Alpe di Poti 3		12,06		00:04		14:50
24	7A	R IN - Via Enrico Lansel						15:45
	RIORDINO - Ponte a Chiani						00:10	
24	7B	R OUT (Arrivo)						15:55

Vers. C.I. VT20

0805