

	DENOMINAZIONE	1° CROSS COUNTRY RALLY CITTA' DI AREZZO CRETE SENESI E VALTIBERINA	
	LUOGO E DATA	AREZZO 7-8-9 agosto 2020	
	ORGANIZZATORE	A.S.D. VALTIBERINA MOTORSPORT	
	TIPOLOGIA	CROSS COUNTRY	
	CALENDARIO	NAZIONALE	
	VALIDITA'	CAMPIONATO ITALIANO CROSS COUNTRY	
Arezzo	Data: 6 AGOSTO 2020		Doc.: 1.2 Ore: 18.00
Oggetto	CIRCOLARE INFORMATIVA N. 2		
Da	Direttore di Gara		
A	Tutti i Concorrenti e Conduuttori, Commissari Sportivi, Ufficiali di Gara.		

In applicazione del CODE all'art. 3.6, del RSN art. 57, a completamento del Regolamento Particolare di Gara approvato dall'ACI - DSA in data 22/07/2020 con numero 02/2020, si comunica quanto segue:

Causa problema tecnico relativo alla circolazione su Corso Italia ad Arezzo il percorso del Settore tra il CO4 e CO4A è modificato dal box 52 pagina 80 al box 67 pagina 83 del Road Book come descritto nell'Allegato 1 (nr. 3 pagine)

- Nuova lunghezza del Settore CO4 - CO4A: ~~70,92~~ **69,30 km**
- Tempo Imposto: **01:30**
- Nuova Media: ~~47,3~~ **46,2 km/h**


Visto il Provvedimento di Valutazione di Incidenza Ambientale rilasciato dal Settore Tutela della Natura e del Mare - Regione Toscana emesso in data 6 agosto 2020, per il regolare svolgimento delle Prove Speciali "Alpe di Poti 1-2-3", vengono introdotte ed ubicate nr. 4 chicane e un rallentamento così come descritto nell'Allegato 2 (nr. 1 pagina). Per evidenziare l'ubicazione esatta delle chicane per le ricognizioni saranno posizionati i cartelli 150 m - 100m - 50m.

Si allega la nuova Tabella Distanze e Tempi con la ridenominazione del CO 4E e non 4F.

Si annulla il CO 7C. Il rally terminerà al CO TB Riordino OUT (Arrivo).


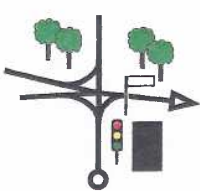

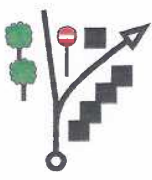

Al CO 7B tutti i Concorrenti devono restare a disposizione e seguire le istruzioni dei Commissari di percorso.

Il Direttore di Gara



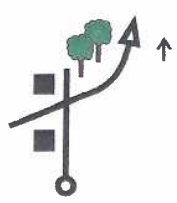



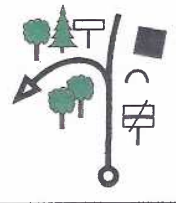






ALLEGATO 1

CO 4	TORRE A CASTELLO	Distanza	Tappa
CO 4A	PONTE A CHIANI PA IN	69,30	Sezione 2
Settore 7		Media 46,2	Tempo Imposto 1h 30'

DISTANZE		Direzione	A T	Informazioni	Distanza Regress.
Progr.	Parziale				
59,44	0,23	 51		centro ● → municipio →	9,86
60,31	! 0,87	 52		(Viale Signorelli)	8,99
60,63	0,32	 53		← municipio ← tribunale	8,67
60,72	0,09	 54			8,58
60,86	! 0,14	 55			8,44

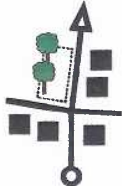

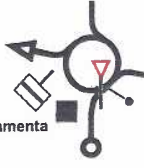


0,13

CO 4	TORRE A CASTELLO	Distanza	Tappa
CO 4A	PONTE A CHIANI PA IN	69,30	Sezione 2
Settore 7		Media 46,2	Tempo Imposto 1h 30'

DISTANZE		Direzione	A T	Informazioni	Distanza Regress.
Progr.	Parziale				
60,99	0,13			(Viale Matteotti)	8,31
61,11	0,12			 	8,19
61,27	0,16			  	8,03
62,02	0,75				7,28
62,14	0,12			(Via di Sasso Verde)	7,16

0,14

CO 4	TORRE A CASTELLO	Distanza	Tappa
CO 4A	PONTE A CHIANI PA IN	69,30	Sezione 2
Settore 7		Media 46,2	Tempo Imposto 1h 30'

DISTANZE		Direzione	A T	Informazioni	Distanza Regress.
Progr.	Parziale				
62,28	0,14	 61		(Piazza S. Domenico)	7,02
62,68	0,40	 62		(Porta S. Clemente)	6,62
62,80	0,12	 63		<div style="background-color: #4CAF50; color: white; padding: 2px; display: inline-block;">autostrada →</div> <div style="background-color: #2196F3; color: white; padding: 2px; display: inline-block;">tutte le direzioni →</div>	6,50
62,92	0,12	 64		<div style="background-color: #4CAF50; color: white; padding: 2px; display: inline-block;">autostrada →</div> <div style="background-color: #2196F3; color: white; padding: 2px; display: inline-block;">tutte le direzioni →</div>	6,38
63,52	0,60	 65		Box 67	5,78

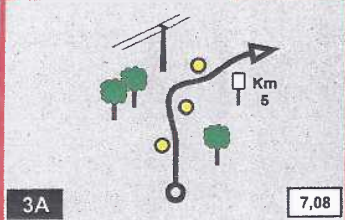
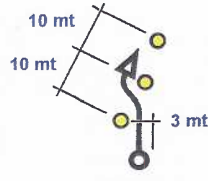
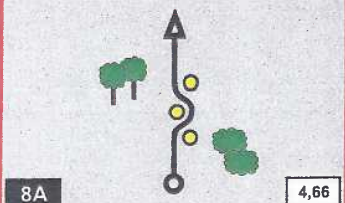
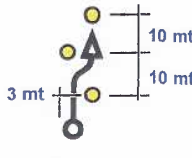

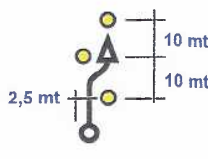
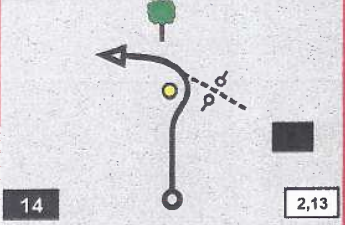
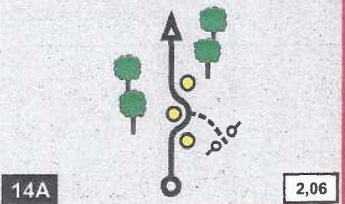
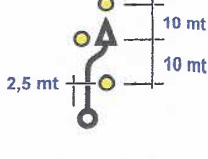
0,26

Rally Città di Arezzo - Crete Senesi - Valtiberina 2020

Pag. A3

ALLEGATO 2

CO	SAN POLO	Distanza	Tappa
CO	MOTINA R IN	27,54	Sezione
Settore	PS <i>Alpe di Poti</i>	Km 12,06	Tempo Imposto 42'
		Media 39,3	

Distanze		Direzione	A	Informazioni	Distanza Regress.
Progr.	Parziale				
4,98		 <p style="text-align: center;">3A 7,08</p>	 <p style="text-align: center;">CHICANE</p>	22,56	
7,40	2,42	 <p style="text-align: center;">8A 4,66</p>	 <p style="text-align: center;">CHICANE</p>	20,14	
8,50	1,10	 <p style="text-align: center;">12A 3,56</p>	 <p style="text-align: center;">CHICANE</p>	19,04	
9,93	1,43	 <p style="text-align: center;">14 2,13</p>	<p style="text-align: center;">RALLENTAMENTO</p>	17,61	
10,00	0,07	 <p style="text-align: center;">14A 2,06</p>	 <p style="text-align: center;">CHICANE</p>	17,54	

1,44

14° RALLY CITTA' DI AREZZO - VALTIBERINA

Sabato 08 Agosto 2020

Settore

Sezione

1
2
3
4
5
6
7
8
9
10

Sezione 1

Sezione 2

CO	Località	Km			Tempo Imposto	Media	1a Vettura
		PS	TR	TOT			
0	Asciano - Stadio (Partenza)						14:30
ZR 1	ZONA RIFORNIMENTO - Asciano Stadio	16,91	44,00	60,91	Distanza Prossima ZR		
1	Torrente Biena		20,32	20,32	00:30	40,6	15:00
PS 1	S. Martino in Grania 1	5,95			00:04		15:04
2	Torre a Castello		20,19	26,14	00:35	44,8	15:39
PS 2	Monte S. Marie 1	10,96			00:04		15:43
2A	R IN		3,49	14,45	00:20	43,3	16:03
	RIORDINO - Asciano Stadio				01:20		
2B	R OUT						17:23
ZR 2	ZONA RIFORNIMENTO - Asciano Stadio	16,91	100,01	116,92	Distanza Prossima ZR		
3	Torrente Biena		20,32	20,32	00:37	33,0	18:00
PS 3	S. Martino in Grania 2	5,95			00:04		18:04
4	Torre a Castello		20,19	26,14	00:35	44,8	18:39
PS 4	Monte S. Marie 2	10,96			00:04		18:43
CT 1	Asciano - C.so Matteotti						
CT 2	Arezzo - Duomo						
4A	PA IN - Via Enrico Lansel		58,34	69,30	01:30	46,2	20:13
A	PARCO ASSISTENZA - Ponte a Chiani	33,82	142,85	176,67	00:45		
4B	PA OUT						20:58
4C	R IN - Via Giacomo Konz		1,16	1,16	00:02	34,8	21:00
	RIORDINO - Ponte a Chiani				11:00		

Vers. C.I. VT20

0805

	1a Vettura	n° PS	% PS	Km PS	Km TR	Tot Km	Alba - Tramonto
08 Agosto	14h30 - 21h00	4	19,0%	33,82	144,01	177,83	06h05 - 20h25
09 Agosto	08h00 - 16h00	3	16,0%	36,18	189,90	226,08	
TOTALI		7	17,3%	70,00	333,91	403,91	

14° RALLY CITTA' DI AREZZO - VALTIBERINA

Domenica 09 Agosto 2020

Settore	CO	Località	Km			Tempo	Media	1a	
	PS		PS	TR	TOT	Imposto		Vettura	
11	4D	R OUT / PA IN - Via Giacomo Konz						08:00	
	B	PARCO ASSISTENZA - Ponte a Chiani		1,16	1,16			00:15	
12	4E	PA OUT						08:15	
	ZR 3	ZONA RIFORNIMENTO - Ponte a Chiani	12,06	72,25	84,31		Distanza Prossima ZR		
13	5	San Polo		14,23	14,23		00:25	34,2	08:40
	PS 5	Alpe di Poti 1	12,06				00:04		08:44
	CT 3	Anghiari - Le Logge							
14	5A	R IN		15,48	27,54		00:42	39,3	09:26
		RIORDINO - Motina					00:15		
15	5B	R OUT							09:41
	5C	PA IN		42,54	42,54		00:52	49,1	10:33
16	C	PARCO ASSISTENZA - Ponte a Chiani	12,06	72,25	84,31		00:45		
	5D	PA OUT							11:18
17	ZR 4	ZONA RIFORNIMENTO - Ponte a Chiani	12,06	72,25	84,31		Distanza Prossima ZR		
	6	San Polo		14,23	14,23		00:25	34,2	11:43
18	PS 6	Alpe di Poti 2	12,06				00:04		11:47
	CT 4	Anghiari - Le Logge							
	6A	R IN		15,48	27,54		00:42	39,3	12:29
19		RIORDINO - Motina					00:15		
	6B	R OUT							12:44
20	6C	PA IN		42,54	42,54		00:52	49,1	13:36
	D	PARCO ASSISTENZA - Ponte a Chiani	12,06	72,25	84,31		00:45		
21	6D	PA OUT							14:21
	ZR 5	ZONA RIFORNIMENTO - Ponte a Chiani	12,06	45,40	57,46		Distanza per l'Arrivo		
22	7	San Polo		14,23	14,23		00:25	34,2	14:46
	PS 7	Alpe di Poti 3	12,06				00:04		14:50
	7A	R IN - Via Enrico Lancel		31,17	43,23		00:55	47,2	15:45
23		RIORDINO - Ponte a Chiani					00:10		
	7B	R OUT (Arrivo)							15:55

Vers. C.I. VT20

0805

Sezione

Sezione 3

Sezione 4

Sezione 5